







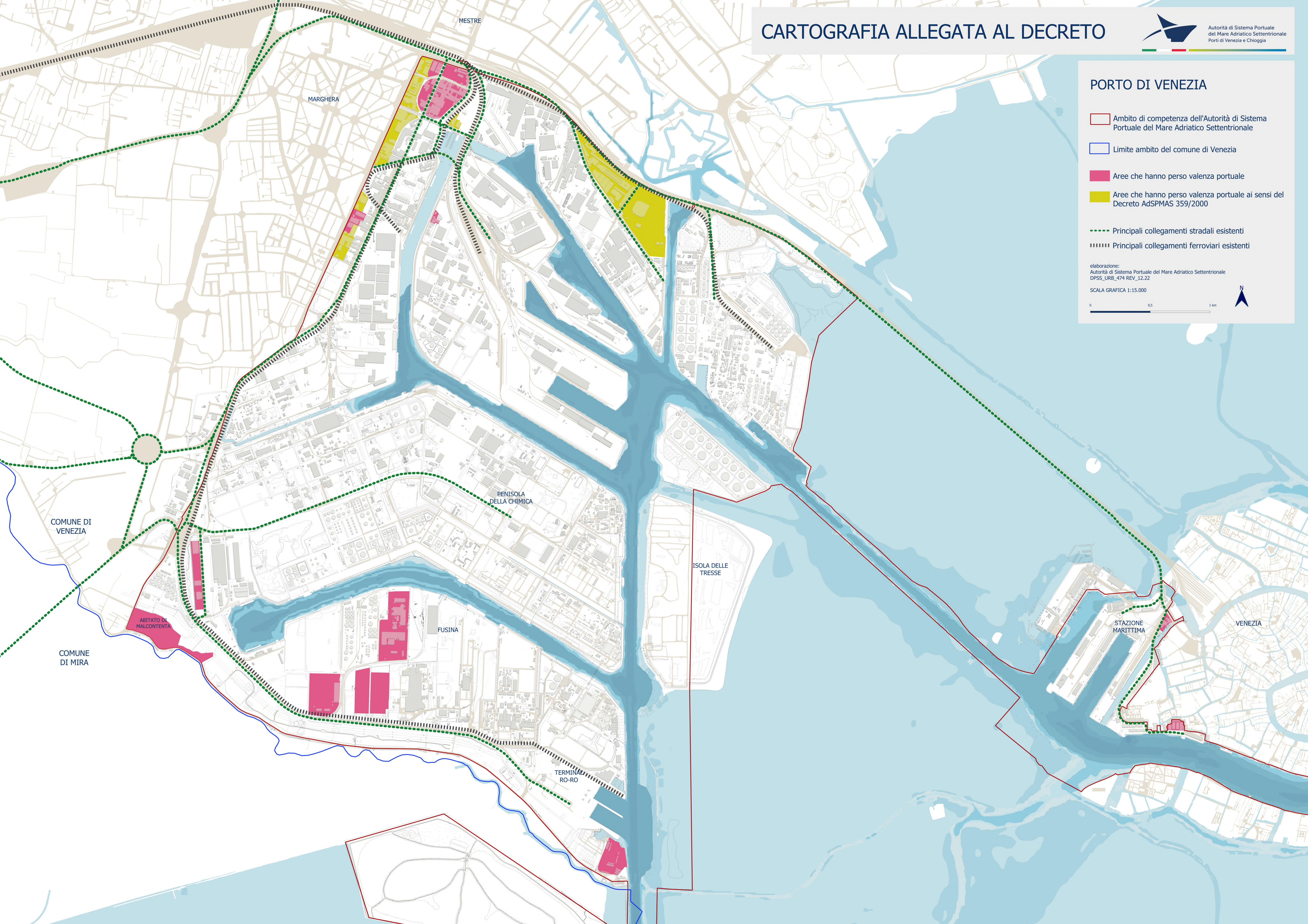
## PORTO DI VENEZIA

-  Ambito di competenza dell'Autorità di Sistema Portuale del Mare Adriatico Settentrionale
-  Limite ambito del comune di Venezia
-  Aree che hanno perso valenza portuale
-  Aree che hanno perso valenza portuale ai sensi del Decreto AdSPMAS 359/2000
-  Principali collegamenti stradali esistenti
-  Principali collegamenti ferroviari esistenti

elaborazione:  
Autorità di Sistema Portuale del Mare Adriatico Settentrionale  
DPSS\_URB\_474 REV\_12.22

SCALA GRAFICA 1:15.000

0 0,5 1 km



COMUNE DI VENEZIA

COMUNE DI MIRA

ABITATO DI MALCONTENTA

FUSINA

PENISOLA DELLA CHIMICA

ISOLA DELLE TRESSE

TERMINAL RO-RO

STAZIONE MARITTIMA

VENEZIA

MESTRE

MARGHERA